

Dados Informativos

HISTÓRICO DA CIDADE

No contexto da chamada União das Coroas Ibéricas (1580-1640), as Cartas Régias do Rei Felipe II determinaram a concreta ocupação da Capitania do Rio Grande. Foi a partir de tais determinações que, a 6 de janeiro de 1598, teve início a construção da Fortaleza dos Reis Magos e, a 25 de dezembro do ano seguinte, a fundação da cidade de Natal.

A formação da cidade ocorreu nas imediações da atual Praça André de Albuquerque, no centro da Cidade Alta. Nessa região surgiu, na data magna da cristandade, um pequeno povoado que daria origem a Natal.

Tradicionalmente, a partir dos mais variados argumentos, três nomes aparecem como prováveis fundadores da cidade: Manuel Mascarenhas Homem, Jerônimo de Albuquerque e João Rodrigues Colaço. Alguns autores, analisam as diferentes versões e distinguem a segunda hipótese.

No século XVII, por efeito da invasão holandesa, ocorreu a mudança do nome da cidade, rebatizada de Nova Amsterdã, e o da Fortaleza dos Reis Magos, renomeada Castelo de Ceulen. A retomada dos nomes originais só aconteceu em 1654, após a expulsão dos batavos.

A expansão demográfica e urbanística da cidade, nos primeiros séculos de ocupação, foi inexpressiva. Entretanto, os melhoramentos ocorridos na transição do século XIX para o XX, segundo os republicanos, colocavam Natal nos trilhos da modernidade prometida pela nova forma de governo.

Com a deflagração da Segunda Guerra Mundial, a posição estratégica da cidade e a utilização da Base Aérea de Parnamirim pelos Aliados, atraíram considerável fluxo migratório responsável por acelerado, embora fugaz, crescimento demográfico e econômico.

Após a guerra, a cidade retomou seu ritmo pacato e, nas décadas seguintes, o planejamento urbano avançou atingindo seu ápice em 1974, com a elaboração do primeiro Plano Diretor de Natal.

Nas décadas finais do século XX, o desenvolvimento do município atraiu substancial migração para a denominada Região Metropolitana de Natal, cuja população, a partir de 2000, ultrapassou um milhão de habitantes.

TERRITÓRIO LOCALIZAÇÃO - BRASIL



FUNDAÇÃO

25 DE DEZEMBRO DE 1599.

LOCALIZAÇÃO

NORDESTE DO BRASIL; COM COORDENADAS DE 5° 47' 42" DE LATITUDE SUL E 35° 12' 34" DE LONGITUDE OESTE DE GREENWICH

ALTITUDE

30m

ÁREA

170,30 Km²

GEOMORFOLOGIA

RELEVO PLANO E SUAVEMENTE ONDULADO, TABULEIROS COSTEIROS, DUNAS E VALES COSTEIROS.


LIMITES

AO NORTE, EXTREMOZ; AO SUL, PARNAMIRIM; A LESTE, OCEANO ATLÂNTICO; A OESTE, SÃO GONÇALO DO AMARANTE / MACAÍBA.



BAIRROS DE NATAL POR REGIÕES ADMINISTRATIVAS

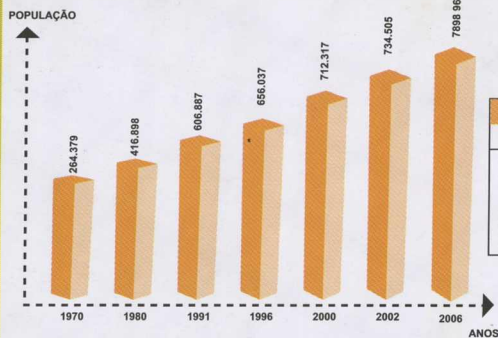
REGIÕES ADMINISTRATIVAS	BAIRROS
NORTE	<ul style="list-style-type: none"> ■ LAGOA AZUL ■ PAJUÇARA ■ POTENGI ■ REDINHA ■ N. SRA. DA APRESENTAÇÃO ■ IGAPO ■ SALINAS
SUL	<ul style="list-style-type: none"> ■ LAGOA NOVA ■ CANDELÁRIA ■ CAPIM MACIO ■ PITIMBU ■ NEÓPOLIS ■ PONTA NEGRA ■ NOVA DESCOBERTA
LESTE	<ul style="list-style-type: none"> ■ SANTOS REIS ■ ROCAS ■ RIBEIRA ■ PRAIA DO MEIO ■ CIDADE ALTA ■ PETRÓPOLIS ■ AREIA PRETA ■ MÃE LUÍZA ■ ALECRIM ■ BARRO VERMELHO ■ TIROL ■ LAGOA SECA
OESTE	<ul style="list-style-type: none"> ■ QUINTAS ■ NORDESTE ■ DIX-SEPT ROSADO ■ BOM PASTOR ■ N. SRA. DE NAZARÉ ■ FELIPE CAMARÃO ■ CIDADE DA ESPERANÇA ■ PLANALTO ■ CIDADE NOVA ■ GUARAPES



DEMOGRAFIA

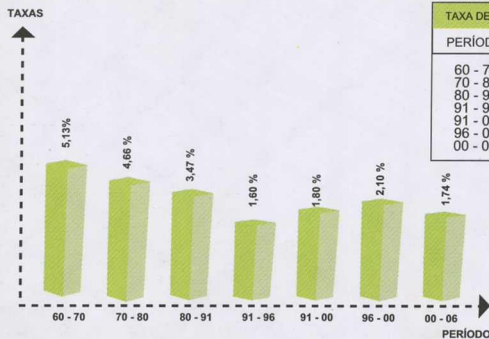
CENSO DEMOGRÁFICO IBGE /2000

POPULAÇÃO RESIDENTE



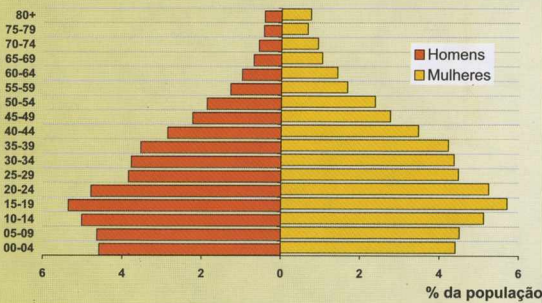
POPULAÇÃO RESIDENTE	
ANOS	POPULAÇÃO
1970	264.379
1980	416.888
1991	606.887
1996	656.037
2000	712.317
2002	734.505
2006	789.896

TAXA DE CRESCIMENTO ANUAL



TAXA DE CRESCIMENTO ANUAL	
PERÍODO	TAXAS
60 - 70	5,13 %
70 - 80	4,66 %
80 - 91	3,47 %
91 - 96	1,60 %
91 - 00	1,80 %
96 - 00	2,10 %
00 - 06	1,74 %

Grupos de idade



REGIÃO ADMINISTRATIVA	POPULAÇÃO
NORTE	244.743
SUL	155.882
LESTE	116.106
OESTE	195.584
NATAL	712.317

REGIÃO ADMINISTRATIVA	DOMICÍLIOS PARTICULARES
NORTE	59.721
SUL	40.807
LESTE	30.046
OESTE	47.209
NATAL	177.783

REGIÃO ADMINISTRATIVA	DENSIDADE DEMOGRÁFICA (HAB/HA)
NORTE	44,40
SUL	39,01
LESTE	79,17
OESTE	57,21
NATAL	45,76

REGIÃO ADMINISTRATIVA	MÉDIA DE MORADORES POR DOMICÍLIOS
NORTE	4,08
SUL	3,81
LESTE	3,83
OESTE	4,12
NATAL	3,99

FAIXA ETÁRIA (anos)	%
00 - 04	8,99
05 - 09	9,14
10 - 14	10,14
15 - 19	11,07
20 - 24	10,03
25 - 29	8,32
30 - 34	8,14
35 - 39	7,76
40 - 44	6,33
45 - 49	4,99
50 - 54	4,25
55 - 59	2,95
60 - 64	2,41
65 - 69	1,73
70 - 74	1,50
75 - 79	1,11
80 +	1,16

ESTIMATIVAS PARA 2006

REGIÃO ADMINISTRATIVA	POPULAÇÃO
NORTE	299.642
SUL	167.800
LESTE	118.217
OESTE	204.235
NATAL	789.896

REGIÃO ADMINISTRATIVA	DENSIDADE DEMOGRÁFICA EM 2006 (HAB/HA)
NORTE	54,36
SUL	41,99
LESTE	80,61
OESTE	59,74
NATAL	59,75

ASPECTOS FÍSICOS



HIDROGRAFIA

RIOS POTENGI / JUNDIAÍ, DOCE E PITIMBU

PRECIPITAÇÃO PLUVIOMÉTRICA MÉDIA ANUAL

1.456,6 mm

CLIMA

TROPICAL ÚMIDO COM CHUVAS NO INVERNO E VERÃO SECO.

TEMPERATURA MÉDIA ANUAL

26,6°C

MÉDIA MENSAL DE INSOLAÇÃO

265 HORAS DE SOL / MÊS - 300 DIAS / ANO.

UMIDADE RELATIVA DO AR

70%

VENTOS PREDOMINANTES

DIREÇÃO LESTE / SUDESTE

VEGETAÇÃO

FORMAÇÃO DE TABULEIRO LITORÂNEO

ZONAS DE PROTEÇÃO AMBIENTAL

10 ZPA's

PRESSÃO ATMOSFÉRICA

1.007,4 mb

LEGENDA

- ÁREA DE CONTROLE DE GABARITO
- ÁREA DE OPERAÇÃO URBANA
- ZONA DE PROTEÇÃO AMBIENTAL-ZPA
- LAGOAS
- ÁREA DE LIMITE DE GABARITO AINDA NÃO REGULAMENTADA

REGIÃO METROPOLITANA DE NATAL

LOCALIZAÇÃO GEOGRÁFICA



LEGENDA

PARAÍBA

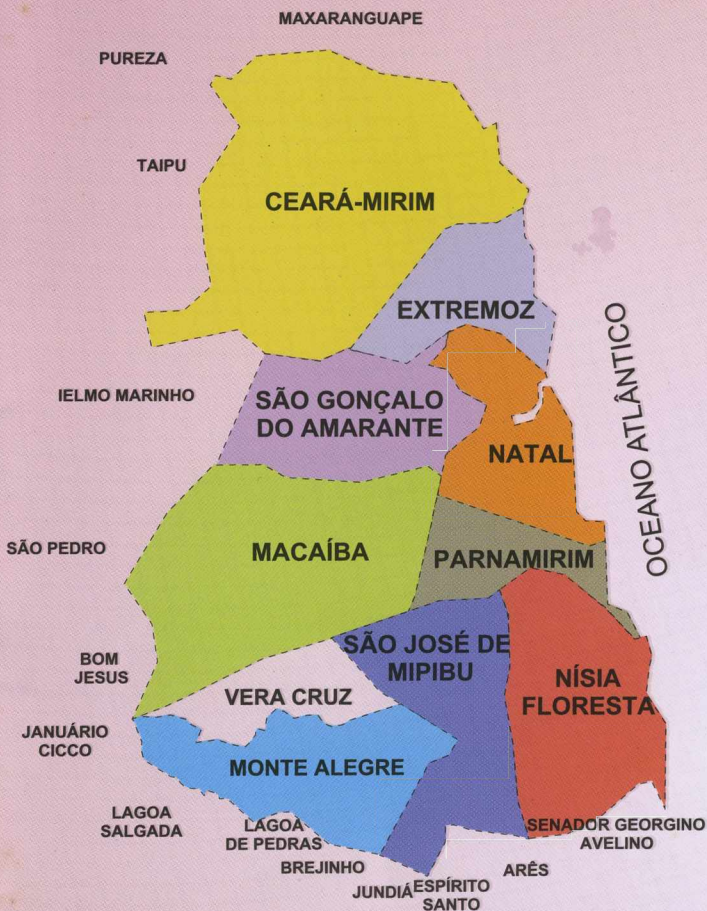
- MUNICÍPIOS
- REGIÃO METROPOLITANA DE NATAL

INDICADORES BÁSICOS

MUNICÍPIO	POPULAÇÃO 2000	DENSIDADE DEMOGRÁFICA (hab/km ²)	DOMICÍLIOS	TAXA DE CRESCIMENTO ANUAL (1991 - 2000) (%)	RENDIMENTO MÉDIO MENSAL (S.M.)	TAXA DE ALFABETIZAÇÃO DE ADULTOS (%)	ESTIMATIVA DA POPULAÇÃO - 2006
CEARÁ-MIRIM	62.424	84,39	13.339	2,00	2,21	68,74	70.012
EXTREMOZ	19.572	155,74	4.577	3,10	2,75	75,45	22.995
MACAÍBA	54.883	107,09	13.106	2,70	2,09	69,45	63.333
MONTE ALEGRE	18.874	94,60	4.339	1,94	1,75	61,66	21.094
NATAL	712.317	4.182,72	177.783	1,80	6,09	87,84	789.696
NÍSIA FLORESTA	19.040	62,21	4.359	3,60	2,45	72,14	22.814
PARNAMIRIM	124.690	1.037,35	31.790	7,90	4,92	85,90	170.055
SÃO GONÇALO DO AMARANTE	69.435	276,29	16.588	4,90	2,28	76,41	87.493
SÃO JOSÉ DE MIPIBU	34.912	118,80	8.085	2,40	2,22	67,67	39.909
REGIÃO METROPOLITANA	1.116.147	410,48	273.966	2,62	2,97	73,92	1.287.601

REGIÃO METROPOLITANA DE NATAL

MUNICÍPIOS INTEGRANTES



ÍNDICE DE DESENVOLVIMENTO HUMANO MUNICIPAL (IDH-M)

MUNICÍPIO	ESPERANÇA DE VIDA AO NASCER
CEARÁ-MIRIM	65,32
EXTREMOZ	67,67
MACAÍBA	66,62
MONTE ALEGRE	70,59
NATAL	68,78
NÍSIA FLORESTA	65,44
PARNAMIRIM	68,27
SÃO GONÇALO DO AMARANTE	69,11
SÃO JOSÉ DE MIPIBU	68,59

MUNICÍPIO	IDH-M
CEARÁ-MIRIM	0,646
EXTREMOZ	0,694
MACAÍBA	0,665
MONTE ALEGRE	0,645
NATAL	0,788
NÍSIA FLORESTA	0,666
PARNAMIRIM	0,760
SÃO GONÇALO DO AMARANTE	0,695
SÃO JOSÉ DE MIPIBU	0,671

MUNICÍPIO	CLASSIFICAÇÃO NO ESTADO
CEARÁ-MIRIM	53°
EXTREMOZ	18°
MACAÍBA	33°
MONTE ALEGRE	55°
NATAL	1°
NÍSIA FLORESTA	32°
PARNAMIRIM	2°
SÃO GONÇALO DO AMARANTE	17°
SÃO JOSÉ DE MIPIBU	31°

MUNICÍPIO	CLASSIFICAÇÃO NACIONAL
CEARÁ-MIRIM	3.818°
EXTREMOZ	3.083°
MACAÍBA	3.530°
MONTE ALEGRE	3.840°
NATAL	838°
NÍSIA FLORESTA	3.515°
PARNAMIRIM	1.571°
SÃO GONÇALO DO AMARANTE	3.064°
SÃO JOSÉ DE MIPIBU	3.434°



INFRA - ESTRUTURA

ABASTECIMENTO D'ÁGUA

DOMICÍLIOS LIGADOS À REDE GERAL 97,20%

ESGOTAMENTO SANITÁRIO

PERCENTUAL DE COBERTURA DE COLETA 32%

COLETA DE LIXO

DOMICÍLIOS ATENDIDOS 97,61%

REDE ELÉTRICA

DOMICÍLIOS ATENDIDOS 100%

TRANSPORTE (2006)

LINHAS EM OPERAÇÃO 86

FROTA DE ÔNIBUS 712

FROTA EFETIVA 646

TOTAL DE EMPRESAS 07

FROTA ESCOLAR 304

LINHAS DE OPCIONAIS 24

FROTA DE OPCIONAIS 177

BALSA 02

TÁXI 1010

TÁXI AMBULÂNCIA 03

FRETAMENTO 42

MALHA RODOVIÁRIA PRINCIPAL

PAVIMENTADA 100%

AEROPORTO / 2006

EMBARQUE 698.243

DESEMBARQUE 695.014

COMPANHIAS AÉREAS 08

PORTO / 2006 (MOVIMENTAÇÃO GERAL DE OPERAÇÃO)

IMPORTAÇÃO 96.444 t

EXPORTAÇÃO 212.464 t

FREQUÊNCIA ANUAL DE NAVIOS DE PASSAGEIROS 64



COMUNICAÇÃO

TELEFONES /2006

RESIDENCIAL 139.500

PÚBLICOS 6.500

COMERCIAL 34.000


EMISSORAS /2006

RÁDIO AM 06

RÁDIO FM 07

TELEVISÃO 06

JORNAIS 06



EDUCAÇÃO

INSTITUIÇÕES DE ENSINO SUPERIOR	14
ESCOLAS MUNICIPAIS	73
CRECHES MUNICIPAIS	57
ESCOLAS ESTADUAIS	124
ESCOLAS FEDERAIS	05
ESCOLAS PRIVADAS	188
MATRÍCULAS EFETUADAS NO SISTEMA DE ENSINO DA REDE MUNICIPAL, ESTADUAL, FEDERAL E PRIVADA	234.337
TAXA DE ALFABETIZAÇÃO DE ADULTOS	87,84%
TAXA BRUTA DE FREQUÊNCIA ESCOLAR	90,33 %
ÍNDICE DE EDUCAÇÃO (IDHM-E)	0,887



ECONOMIA

RENDA PER CAPITA EM 2000 (EM SALÁRIOS MÍNIMOS) 2,25

ÍNDICE DE RENDA (IDHM-R) 0,746

ÍNDICE DE DESENVOLVIMENTO HUMANO MUNICIPAL (IDH-M) 0,788

RENDIMENTO MÉDIO MENSAL 2000

REGIÃO ADMINISTRATIVA	SALÁRIO MÍNIMO
NORTE	2,92
SUL	11,62
LESTE	9,00
OESTE	2,92
NATAL	6,09




SAÚDE

UNIDADES DE SAÚDE	164
HOSPITAIS	40
ESPERANÇA DE VIDA AO NASCER (ANOS)	68,78
ÍNDICE DE LONGEVIDADE (IDHM-L)	0,730
TAXA DE FECUNDIDADE TOTAL (FILHOS POR MULHER)	2
MORTALIDADE INFANTIL POR 1000 NASCIDOS VIVOS	36,53

ATIVIDADE EMPRESARIAL 2006

REGIÃO ADMINISTRATIVA	EMPRESAS
NORTE	4.304
SUL	11.744
LESTE	13.034
OESTE	4.651
NATAL	33.764



EQUIPAMENTOS URBANOS

TURÍSTICOS (2003/2005*)

AGÊNCIAS DE VIAGEM	98
ALIMENTAÇÃO	1.163
ENTRETENIMENTO	274
HOSPEDAGEM*	199
LOCADORAS DE CARROS	36

SEGURANÇA PÚBLICA (2006)


DELEGACIAS DISTRITAIS	15
DELEGACIAS ESPECIALIZADAS	18
PENITENCIÁRIA	01
CORPO DE BOMBEIROS	01

ABASTECIMENTO (2006)

MERCADOS PÚBLICOS	06
FEIRAS LIVRES	25

CULTURA E LAZER (2006)

BOATES	07
CASAS DE SHOWS	10
SALAS DE CINEMA	14
TEATROS	04
MUSEUS	11
PRAÇAS	195
QUADRAS DE ESPORTE	95
ESTÁDIOS	04



ATRATIVOS NATURAIS

AR MAIS PURO DAS AMÉRICAS;
SEGUNDO MAIOR PARQUE FLORESTAL URBANO DO BRASIL;
CIDADE SITUADA ENTRE O RIO E O MAR;
20 KM DE EXTENSÃO DE RIO EM ÁREA URBANA;
20 KM DE EXTENSÃO DE PRAIAS;
300 DIAS DE SOL DURANTE O ANO;
TEMPERATURA MÉDIA ANUAL DE 26° C;
PONTO DA AMÉRICA MAIS PRÓXIMO DA EUROPA E DA ÁFRICA.




ASPECTOS POLÍTICOS E SOCIAIS

ORGANIZAÇÕES COMUNITÁRIAS (2006) 441

ASSOCIAÇÕES E CENTROS	153
CLUBES DE MÃES	115
CONSELHOS COMUNITÁRIOS	112
GRUPOS DE IDOSOS	61

REPRESENTAÇÃO POLÍTICA (2006)

ELEITORES	490.090
VEREADORES	21
ZONAS ELEITORAIS	05
SEÇÕES ELEITORAIS	1.158



CIRCUITO HISTÓRICO, TURÍSTICO E CULTURAL



CENTRO DE TURISMO



PARQUE DAS DUNAS



SOLAR BELA VISTA



FAROL DE MÃE LUÍZA



**INSTITUTO HISTÓRICO E GEOGRÁFICO
DO RIO GRANDE DO NORTE**



COLUNA CAPITOLINA



CATEDRAL METROPOLITANA



IGREJA DE N. SRA. DA APRESENTAÇÃO



PRAIA DOS ARTISTAS



PRAIA DO MEIO



CASA DE CÂMARA CASCUDO



PALÁCIO DA CULTURA



IGREJA DO GALO

VISITE TAMBÉM

**MERCADO DA REDINHA - IGREJA DE N. SRA. DO ROSÁRIO DOS PRETOS -
MUSEU CAFÉ FILHO - PEDRA DO ROSÁRIO - RUA CHILE - PRAIAS URBANAS -
ATRAÇÕES DO ENTORNO DA CIDADE: CAJUEIRO DE PIRANGI, DUNAS DE
JENIPABU**

SÍMBOLOS NATALENSES



BRASÃO DE ARMAS



BANDEIRA

FONTE DAS INFORMAÇÕES:

Anuário Natal 2006

PESQUISA E ELABORAÇÃO

Secretaria Municipal de Meio Ambiente e Urbanismo - SEMURB
Departamento de Informação, Pesquisa e Estatística - DIPE

Setor de Pesquisa e Estatística - SPE

R. Gal. Glicério, 246 - Ribeira - 59012-100 Natal, RN

Tel.: 3232 8717 - Fax: 3232 8737

Linha Verde: 3611 1523/3232 9177

www.natal.rn.gov.br/semurb

semurb@natal.rn.gov.br

HINO A NATAL Letra e Música de **Waldson José Bastos Pinheiro**

I
Natal, Cidade Sol,
tu representas tanto para mim!
No início, Forte dos Reis Magos,
Cidade Alta, Ribeira e Alecrim.

Daí, sempre a crescer -
um cajuelro, galhos a estender,
brotou nas Rocas, Quintas e Tirol,
em Igapó, Redinha e Mirassol;
chegou à Zona Norte,
em Mãe Luíza se enraíza no farol.

O mar, enamorado,
colar de pralas te presenteou;
e o Potengi amado
em teu regaço com o porvir sonhou.

Natal - provinciana -
a tua história nos contou Cascudo:
a luta com o batavo,
as procissões, o pastoril, o entrudo.

II

Natal, Cidade Sol,
tu representas tanto para mim!
No início, Forte dos Reis Magos,
Cidade Alta, Ribeira e Alecrim.

Daí, sempre a crescer -
um cajuelro, galhos a estender,
brotou em Morro Branco e Bom Pastor,
em Candelária, Felipe Camarão;
do morro do Careca
em Ponta Negra, vem rolando até o chão.

O mar, enamorado,
colar de pralas te presenteou;
e o Potengi amado
em teu regaço com o porvir sonhou.

Natal - espacial -
ao céu foguete val levar mensagem
de amor e de esperança
a quem fiel evoca a tua imagem.



SECRETARIA MUNICIPAL
DE MEIO AMBIENTE E URBANISMO